



Jiná ověření:

Paré:


Orientační schéma:



Razítko oprávněné osoby:

Podpis:

Datum:

Revize:	Datum:	Popis:	Kontroloval:
-	-	-	-
002	31.01.2024	Definitivní odevzdání dokumentace po pozemkových úpravách	Vojtěch Moravec
01	31.01.2021	Definitivní odevzdání dokumentace	Vojtěch Moravec
P1	14.07.2020	Dokumentace k připomínkám	Vojtěch Moravec

Stavebník/Investor:	Správa železnic, státní organizace		SPRÁVA ŽELEZNIC
Adresa:	Dlážděná 1003/7, 110 00 Praha 1		
Zástupce investora:	Stavební správa východ		
Adresa:	Nerudova 1, 779 00 Olomouc		

Zhotovitel díla:	PROJEKT servis spol. s r.o.		PROJEKT servis
Adresa:	U Elektry 830/2b, 198 00 Praha 9		
Kontakt:	T: +420 281 090 860 E: firma@projekt-servis.cz		
Zhotovitel objektu:	PROJEKT servis spol. s r.o.		PROJEKT servis
Adresa:	U Elektry 830/2b, 198 00 Praha 9		
Kontakt:	T: +420 281 090 860 E: firma@projekt-servis.cz		
Hlavní projektant (HIP):	Ing. Stanislav Melichar	Specialista:	Ing. Vilém Hrdina

Název stavby/akce:	Náhrada přejezdu P4919 v km 342,352 trati Česká Třebová - Praha	Označení investora:	S5213510035
		Označení zhotovitele:	ZAK-2019/37
Název části:	Geodetický podklad pro projektovou činnost podle jiných právních předpisů	Označení části:	E.5.1
Název objektu/díle části:	Technická zpráva	Označení objektu/komplexu:	-
Název přílohy:	-	Číslo přílohy:	-
Název díle části přílohy:	-		
Odpovědný projektant:	Zpracovatel přílohy:	Měřítko:	-
Ing. Martin Koudelka	Vojtěch Moravec	Formáty:	A4
Kraj:	Katastrální území:	TUDU:	
Středočeský	Starý Kolín [755052]	1501	
			Smluvní datum zpracování: 31.01.2024

Označení investora: 5 2 1 3 5 1 0 0 3 5 - D S P - - E 5 1 X X - X X X X X X X X - X X - X - X X X - 0 0 2
Stupeň dokumentace: Část: Objekt: Podobjekt: Příloha: Revize:

[Prostor pro další informace]

Obsah:

1.	IDENTIFIKAČNÍ ÚDAJE	3
1.1	Údaje o stavbě	3
1.2	Údaje o žadateli	5
1.3	Údaje o zpracovateli dokumentace	5
1.4	Zpracovatel části dokumentace	6
2.	VŠEOBECNÉ ÚDAJE O STAVBĚ	7
3.	PŘEHLED VÝCHOZÍCH PODKLADŮ	7
4.	STÁVAJÍCÍ INŽENÝRSKÉ SÍTĚ.	8
5.	MAJETKOPRÁVNÍ ČÁST	8
5.1	Polohový systém	8
5.2	Informace O PODLADECH K MAJETKOPRÁVNÍ ČÁSTI	8
5.2.1	Grafické podklady – soubor popisných informací	8
5.2.2	Písemné informace – informace ze souboru popisných informací katastru nemovitostí (SPI)	8
5.2.3	Seznam SO/PS	9
6.	NÁVRH VYTYČOVACÍ SÍTĚ	9
6.1	Údaje o stávajícím bodovém poli	9
6.2	Návrh vytyčovací sítě	9
6.3	Místopisy ŽBP	10
7.	KOORDINAČNÍ VYTYČOVACÍ VÝKRES	10
8.	INFORMACE K OBVODU STAVBY	10
9.	ČLENĚNÍ DOKUMENTACE	11
10.	PŘÍLOHY	11

1. IDENTIFIKAČNÍ ÚDAJE

1.1 Údaje o stavbě

Název stavby	
Náhrada přejezdu P4919 v km 342,352 trati Česká Třebová – Praha	
ISPROFIN	5213510035
ISPROFOND	3273514800
Stupeň dokumentace	Projektová dokumentace pro stavební povolení Projektová dokumentace pro provádění stavby

a) místo stavby;

Místo stavby	
Kraj:	Středočeský
Okres:	Kolín
Katastrální území:	Starý Kolín [755052]
Místo stavby:	Trať: Česká Třebová – Praha Identifikace přejezdu: P4919 Evidenční km: 342,352 Skutečný km: 342,352 Místní název: u Klejnárky
Pozemky:	viz Majetkoprávní část (E.5 Geodetická dokumentace)



b) předmět dokumentace;

Předmět dokumentace
Nová stavba




c) širší vztahy.

Širší vztahy (charakteristika stavby)	
Trať podle Prohlášení o dráze:	540 00 Česká Třebová – Kolín
Trať podle NJŘ / TTP:	501A Česká Třebová – Praha – Libeň
Trať podle KJŘ	010 Kolín – Česká Třebová
Traťový úsek TU:	1501 Česká Třebová os. n. (vč.)(bez s) – Praha Masarykovo nádraží (včet)
Definiční úsek DU:	26 Záboří nad Labem - Kolín
Kategorie dráhy:	C – celostátní dráha
Kategorie dráhy podle TSI:	P3 (osobní) / F1 (nákladní)
Součást sítě TEN-T	Ano
Traťová třída zatížení:	D4 (22,5t / 8t)
Trakční soustava:	Závislá 3kV
Počet traťových kolejí:	2
Max. traťová rychlost na přejezdu: 160 km/h	




1.2 Údaje o žadateli

Údaje o žadateli		
Investor:	Správa železnic, státní organizace Dlážděná 1003/7 110 00 PRAHA 1 IČ: 70 99 42 34 DIČ: CZ 70 99 42 34	
Zastoupená:	Stavební správa východ Nerudova 1, 779 00 Olomouc	
Hlavní inženýr stavby:	Ing. Miroslavem Bocákem	

1.3 Údaje o zpracovateli dokumentace

Údaje o zpracovateli projektové dokumentace		
Generální dodavatel dokumentace:	PROJEKT servis spol. s r.o. U Elektry 830/2b 198 00 Praha 9 - Hloubětín IČ: 49 82 31 41 DIČ: CZ 49 82 31 41	
Hlavní projektant (HIP):	Ing. Stanislav Melichar PROJEKT servis, spol. s r.o. e-mail: stanislav.melichar@projekt-servis.cz	
Zástupce HIPa:	Ing. Martin Koudelka PROJEKT servis, spol. s r.o. e-mail: martin.koudelka@projekt-servis.cz	

1.4 Zpracovatel části dokumentace

Zodpovědný projektant části:	Ing. Martin Koudelka PROJEKT servis, spol. s r.o. e-mail: martin.koudelka@projekt-servis.cz	
Vypracoval:	Vojtěch Moravec PROJEKT servis, spol. s r.o. e-mail: vojtech.moravec@projekt-servis.cz	
Specialista části:	Ing. Vilém Hrdina PROJEKT servis, spol. s r.o.	

2. VŠEOBECNÉ ÚDAJE O STAVBĚ

Stavba je realizována v extravilánu podél železniční trati Česká Třebová – Praha od km. 342,200 do km 343,400, TÚ 1501 Česká Třebová os.n. (vč.) (bez s.) – Praha Masarykovo nádraží (včet.). DÚ 26 Záboří nad Labem – Kolín. V současném stavu jsou na daném úseku trati dva železniční přejezdy P4919 (ev.km. 342,352) a P4920 (ev.km. 343,291). Je navrženo zrušení přejezdu P4919 a vybudování náhradní komunikace pro přístup na pole a do osady nedaleko přejezdu P4919.

Jedná se o novostavbu, která řeší náhradní komunikace za zrušený přejezd P4919. Stavba má dva stavební objekty pozemních komunikací.

Náhradní komunikace pro automobily bude napojena na silnici třetí třídy III/3275 u přejezdu P4920 v ev. km 343,291. Komunikace bude končit u přejezdu P4919 (navrženého ke zrušení) napojením na místní účelovou komunikaci.

Náhradní komunikace pro pěší a cyklisty bude napojena na místní účelovou komunikaci u přejezdu P4919 (navrženého ke zrušení) a na pěšinu vyšlapanou na louce u železničního mostu v ev. km 342,246 trati Česká Třebová – Praha.

V rámci rušení přejezdu P4919 je navrhována nová náhradní komunikace pro pěší a cyklisty, na kterou bude přesunuta stávající žlutá turistická stezka. Náhradní komunikace je vedena přes řeku Klejnárku a z tohoto důvodu je navržena nová lávka.

3. PŘEHLED VÝCHOZÍCH PODKLADŮ

- Obchodní podmínky pro zhotovení „Dokumentace pro stavební povolení, zhotovení dokumentace pro provádění stavby a výkon autorského dozoru“
- Všeobecné technické podmínky dokumentace staveb
- Zvláštní technické podmínky „Projektová dokumentace pro stavební povolení a Projektové dokumentace pro provádění stavby“
- Pokyn k obnovení projekčních prací na dokumentaci stavby
- Zápisy z profesních porad a místních šetření
- Místní šetření;
- Vlastní fotodokumentace pořízená při prohlídkách;
- Související zákony, vyhlášky, předpisy, normy a směrnice, VL atd.
- Územně plánovací dokumentace
- Průzkumy
- geodetické a mapové podklady;
- Informace z katastru nemovitostí o pozemcích dotčených stavbou a sousedních, zdroj Katastrální úřad pro Pardubický kraj, <http://nahliznidokn.cuzk.cz/> a mapový podklad, část dokumentace I.6 „Geodetické a mapové podklady“;
- Podrobné geodetické zaměření polohopisu a výškopisu zájmového území stavby zpracovatel CheckTerra, část dokumentace E.5.6 „Geodetické a mapové podklady“.

ZADAVATELEM POSKYTNUTÉ MAPOVÉ PODKLADY:

Pro zaměření bylo použito bodové pole TÚ 1501 poskytnuté správcem ŽBP, které splňuje TKP staveb státních drah.

Byly použity tyto body TÚ 1501:

- 1306; 1307; 4781; 1308; 1309; 1310; 1311; 1312; 4310; 1997; 1998;

Body čerpány z webového prohlížeče <https://geoportal.cuzk.cz/>:

Body státní nivelační sítě:

- Jf02-12; Jf02-13; Jf02-14; Jf02-15; Jf02-16; 515; 519

4. STÁVAJÍCÍ INŽENÝRSKÉ SÍTĚ.

Průběh inženýrských sítí drážních a mimodrážních správců v prostoru stavby s vyznačením jejich tras a s vyjádřením správců zařízení, část dokumentace H.4 „Stanoviska vlastníků veřejné dopravní a technické infrastruktury“, orientačně zakresleny v části dokumentace C.3 „Koordinační situační výkres“.

5. MAJETKOPRÁVNÍ ČÁST

5.1 Polohový systém

Projekt stavby je zpracován v souřadnicovém systému S-JTSK a ve výškovém systému ČJNS-Balt po vyrovnání. Další podrobnosti o pevných bodech v části dokumentace E.5.6. „Geodetické a mapové podklady“

5.2 Informace O PODLADECH K MAJETKOPRÁVNÍ ČÁSTI

5.2.1 Grafické podklady – soubor popisných informací

Digitální katastrální mapa (DKM) s platností k 8/2023

- Starý Kolín [755052]

5.2.2 Písemné informace – informace ze souboru popisných informací katastru nemovitostí (SPI)

Katastrální úřad: KP Kolín
Rorejcová 8,
280 02 Kolín

Katastrální území:

- k.ú. Starý Kolín [755052]

Informace o pozemcích a vlastnících byly čerpány z webové aplikace KN „nahlížení do katastru“ v období od 10.08.2023 až 16.08.2023 a neobsahují pozdější změny v údajích katastru.

Vlastnické hranice byly převzaty z digitální katastrální mapy DKM. Vlastnické hranice v této lokalitě jsou vedeny s přesností k.k. 3 a horší, tzn. že lomové body hranice mohou mít základní střední souřadnicovou chybu $\pm 0,14$ až $\pm 1,00$ m. V případě, že nově navrhovaná trasa prochází v blízkosti hranice drážního pozemku, je nutné provést její přesné určení, aby nedošlo k zásahu na pozemky jiných vlastníků.

Toto přesné určení je plně v kompetenci geodeta zhotovitele stavby, který musí užít takových postupů a zjistit si potřebné podklady, aby zaručil přesné určení hranice dotčených v terénu s maximálními odchylkami danými katastrálním zákonem.

V obvodu stavby dojde k zásahu na pozemky jiných vlastníků (viz. část dokumentace

E.5.2 majetkoprávní část) a k dotčení bodů státní nivelační sítě (viz. část dokumentace

E.5.3 Návrh vytyčovací sítě)

5.2.3 Seznam SO/PS

5.2.3.1 Seznam PS

- PS 01 Úprava zabezpečení přejezdu P4919

5.2.3.2 Seznam SO

- SO 101 Náhradní komunikace pro automobily
- SO 102 Náhradní komunikace pro pěší a cyklisty
- SO 401 Most přes řeku Klejnárku

6. NÁVRH VYTYČOVACÍ SÍTĚ

6.1 Údaje o stávajícím bodovém poli

V rozsahu celé stavby se nachází železniční bodové pole (ŽBP) zaměřené firmou GEOŠRAFO s.r.o. během akce „Vyhotovení geodetického podkladu pro projekt prostorové polohy koleje na trati TÚ 1501 v úseku Choceň (mimo) – Kolín (mimo) v km 271,805 – 346,006 (kromě km 304,40 – 306,30 – ŽST Pardubice)“. Podklady pro tuto práci byly zhotoveny z tohoto ŽBP.

Souřadnicový systém: S-JTSK

Výškový systém: Bpv

6.2 Návrh vytyčovací sítě

Pro polohové a výškové vytyčení stavby bude užito platného železničního pole v době stavby. Bodové pole bylo vyhotoveno v roce 2015 firmou GEOŠRAFO s.r.o. vyhovuje TKP staveb stavebních drah. Detailnější výpis ŽBP je k dispozici v E.5.6. Geodetické a mapové podklady.

Body železničního bodového pole nebudou stavbou dotčené.

V rámci stavby dojde k dotčení bodů státní nivelační sítě. Dotčené body Jf02-14 a Jf02-15, na základě vyjádření Katastrálního úřadu pro středočeský kraj, je možné provést jejich likvidaci v rámci výstavby, na náklady zhotovitele stavby (viz příloha č.3 - Jf02-14_15 Starý Kolín).

6.3 Místopisy ŽBP

Místopisy bodů ŽBP, které byly využity pro vyhotovení geodetických a mapových podkladů, se kterými je počítáno pro následné vytyčení stavby, jsou součástí technické zprávy a také jsou uloženy v archivu SŽG Praha.

7. KOORDINAČNÍ VYTYČOVACÍ VÝKRES

Ve výkresové části bylo užito podkladů jednotlivých částí dokumentace a upraveno pro přehlednost projektové dokumentace. Souřadnice lomových bodů jednotlivých PS a SO jsou samostatnou přílohou E.5.4.3.001 Seznam souřadnic lomových bodů

Seznam vytyčených SO:

Název SO	Rozmezí bodů ve stavební části	Rozmezí bodů v geodetické části
SO 101 Komunikace pro automobily	201 - 268	1 – 68
SO 102 komunikace pro pěší	301 - 347	101 - 147
SO 401 Most přes řeku Klejnárku	1 – 87; 101 - 112	201 – 287; 301 - 312

Vytyčení bodů bude provedeno s přesností dle ČSN 73 0420-1 a ČSN 73 0420-2

8. INFORMACE K OBVODU STAVBY

Obvod stavby bude určen územním rozsahem stavby v hranicích uvedených pozemků v Majetkoprávní části, na nichž bude stavba prováděna.

V obvodu stavby dojde k zásahu na pozemky jiných vlastníků (viz. část dokumentace E.5.2. – MAJETKOPRÁVNÍ ČÁST).

V částech E.5.5.2.001 a E.5.5.3.001 jsou uvedeny souřadnice lomových bodů.

- stávajícího obvodu stavby (ve výkresové části znázorněny tmavě zelenou barvou)
- dočasného rozšíření staveniště na pozemcích jiných vlastníků na pozemcích (lomové body jsou ve výkresové části znázorněny světle růžovou barvou)
- dočasného rozšíření staveniště na pozemcích jiných vlastníků na pozemcích ZPF (lomové body jsou ve výkresové části znázorněny světle oranžovou barvou)
- věcného břemene (ve výkresové části znázorněny tmavě modrou barvou)

Seznam lomových bodů obvodu stavby je samostatnou přílohou.

Hranice stavby se nachází v k.ú. Starý Kolín [755052]

Vlastnické hranice byly převzaty z digitální katastrální mapy DKM. Vlastnické hranice v této lokalitě jsou vedeny s přesností k.k. 3 a horší, tzn. že lomové body hranice mohou mít základní střední souřadnicovou chybu $\pm 0,14$ až $\pm 1,00$ m.

V případě, že nově navrhovaná trasa prochází v blízkosti hranice drážního pozemku, je nutné provést její přesné určení, aby nedošlo k zásahu na pozemky jiných vlastníků. Toto přesné určení je plně v kompetenci geodeta zhotovitele stavby, který musí užít takových postupů a zjistit si potřebné podklady, aby zaručil přesné určení hranice dotčených v terénu s maximálními odchylkami danými katastrálním zákonem.

9. ČLENĚNÍ DOKUMENTACE

Členění dokumentace vychází z „Manuálu pro strukturu a popisové pole verze 03“, které principiálně řadí geodetickou dokumentaci do „Dokladové části, nicméně zároveň je na projektovanou dokumentaci, z důvodu projednání s DOSS a vydání stavebního povolení, aplikována vyhláška č. 499/2006 Sb. příloha č. 10. „Rozsah a obsah dokumentace pro vydání společného povolení stavby dráhy“, resp. vyhláška č. 583/2020 Sb. příloha č. 1 „Podrobnosti obsahu dokumentace pro vydání společného povolení stavby dráhy“.

Část	Název části	Popis
E.5.1	Technická zpráva	Samostatná příloha
E.5.2	Majetkoprávní část	Samostatná příloha
E.5.3	Návrh vytyčovací sítě	Samostatná příloha
E.5.4	Koordinační vytyčovací výkres	Samostatná příloha
E.5.5	Obvod stavby	Samostatná příloha
E.5.6	Geodetické a mapové podklady	Samostatná příloha, která byla dodána od firmy SŽG

10. PŘÍLOHY

Číslo přílohy	Popis
1	Informace o pozemcích
2	Listy vlastnictví
3	MISTOPISY_ZBPTU1501KM343_343
4	MISTOPISY_SNS
5	1_001_TZ_Jf02-14_15 Starý Kolín

V Praze, leden 2024

Vypracoval: Vojtěch Moravec

Náležitostmi a přesností odpovídá právním předpisům a podmínkám písemně dohodnutým s objednatelem.

Číslo ověření:

Titul, jméno a příjmení: Ing. Vilém Hrdina

Datum ověření:

Podpis a razítko ÚOZI

Příloha č.1

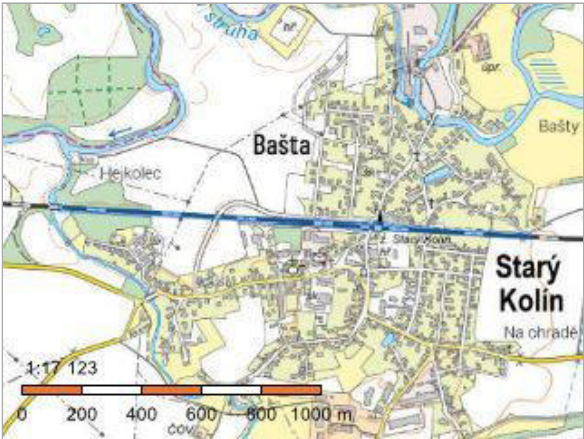
INFORMACE O POZEMCÍCH

Data z webového portálu <https://nahlizenidokn.puzk.cz>

Platnost dat k 14.8. – 15.8. 2023

Informace o pozemku

Parcelní číslo:	1696/1
Obec:	Starý Kolín [533700]
Katastrální území:	Starý Kolín [755052]
Číslo LV:	81
Výměra [m ²]:	30789
Typ parcely:	Parcela katastru nemovitostí
Mapový list:	DKM
Určení výměry:	Graficky nebo v digitalizované mapě
Způsob využití:	dráha
Druh pozemku:	ostatní plocha



Vlastníci, jiní oprávnění

Vlastnické právo	Podíl
Česká republika	
Právo hospodařit s majetkem státu	Podíl
Správa železnic, státní organizace, Dlážděná 1003/7, Nové Město, 11000 Praha 1	

Způsob ochrany nemovitosti

Nejsou evidovány žádné způsoby ochrany.

Seznam BPEJ

Parcela nemá evidované BPEJ.

Omezení vlastnického práva

Nejsou evidována žádná omezení.

Jiné zápisy

Typ
Změna výměr obnovou operátu

📍 Řízení, v rámci kterých byl k nemovitosti zapsán cenový údaj

Nemovitost je v územním obvodu, kde státní správu katastru nemovitostí ČR vykonává [Katastrální úřad pro Středočeský kraj](#), [Katastrální pracoviště Kolín](#)

Zobrazené údaje mají informativní charakter. Platnost dat k 14.08.2023 09:00.

Informace o pozemku

Parcelní číslo:	2590
Obec:	Starý Kolín [533700]
Katastrální území:	Starý Kolín [755052]
Číslo LV:	81
Výměra [m ²]:	1300
Typ parcely:	Parcela katastru nemovitostí
Mapový list:	DKM
Určení výměry:	Ze souřadnic v S-JTSK
Způsob využití:	dráha
Druh pozemku:	ostatní plocha



Vlastníci, jiní oprávnění

Vlastnické právo	Podíl
Česká republika	
Právo hospodařit s majetkem státu	Podíl
Správa železnic, státní organizace, Dlážděná 1003/7, Nové Město, 11000 Praha 1	

Způsob ochrany nemovitosti

Nejsou evidovány žádné způsoby ochrany.

Seznam BPEJ

Parcela nemá evidované BPEJ.

Omezení vlastnického práva

Nejsou evidována žádná omezení.

Jiné zápisy

Nejsou evidovány žádné jiné zápisy.

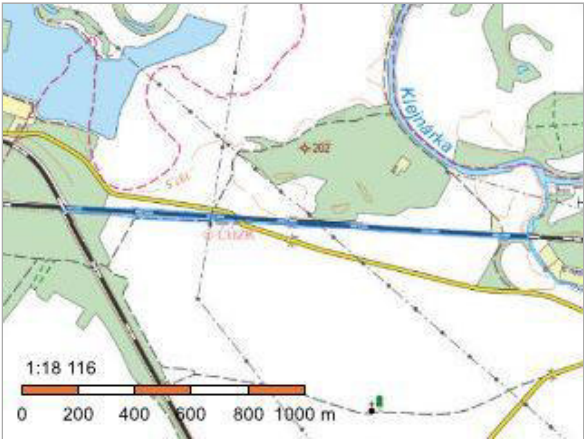
 Řízení, v rámci kterých byl k nemovitosti zapsán cenový údaj

Nemovitost je v územním obvodu, kde státní správu katastru nemovitostí ČR vykonává [Katastrální úřad pro Středočeský kraj](#), [Katastrální pracoviště Kolín](#)

Zobrazené údaje mají informativní charakter. Platnost dat k 14.08.2023 09:00.

Informace o pozemku

Parcelní číslo:	2591
Obec:	Starý Kolín [533700]
Katastrální území:	Starý Kolín [755052]
Číslo LV:	81
Výměra [m ²]:	36349
Typ parcely:	Parcela katastru nemovitostí
Mapový list:	DKM
Určení výměry:	Ze souřadnic v S-JTSK
Způsob využití:	dráha
Druh pozemku:	ostatní plocha



Vlastníci, jiní oprávnění

Vlastnické právo	Podíl
Česká republika	
Právo hospodařit s majetkem státu	Podíl
Správa železnic, státní organizace, Dlážděná 1003/7, Nové Město, 11000 Praha 1	

Způsob ochrany nemovitosti

Nejsou evidovány žádné způsoby ochrany.

Seznam BPEJ

Parcela nemá evidované BPEJ.

Omezení vlastnického práva

Typ
Věcné břemeno (podle listiny)

Jiné zápisy

Nejsou evidovány žádné jiné zápisy.

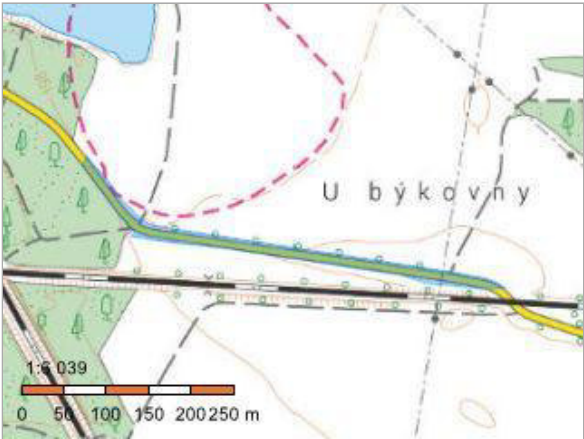
📌 Řízení, v rámci kterých byl k nemovitosti zapsán cenový údaj

Nemovitost je v územním obvodu, kde státní správu katastru nemovitostí ČR vykonává [Katastrální úřad pro Středočeský kraj](#), [Katastrální pracoviště Kolín](#)

Zobrazené údaje mají informativní charakter. Platnost dat k 14.08.2023 09:00.

Informace o pozemku

Parcelní číslo:	2601
Obec:	Starý Kolín [533700]
Katastrální území:	Starý Kolín [755052]
Číslo LV:	900
Výměra [m ²]:	7403
Typ parcely:	Parcela katastru nemovitostí
Mapový list:	DKM
Určení výměry:	Ze souřadnic v S-JTSK
Způsob využití:	silnice
Druh pozemku:	ostatní plocha



Vlastníci, jiní oprávnění

Vlastnické právo	Podíl
Středočeský kraj, Zborovská 81/11, Smíchov, 15000 Praha 5	
Hospodaření se svěřeným majetkem kraje	Podíl
Krajská správa a údržba silnic Středočeského kraje, příspěvková organizace, Zborovská 81/11, Smíchov, 15000 Praha 5	

Způsob ochrany nemovitosti

Nejsou evidovány žádné způsoby ochrany.

Seznam BPEJ

Parcela nemá evidované BPEJ.

Omezení vlastnického práva

Typ
Věcné břemeno umístění a provoz. elektrorozvodného zařízení

Jiné zápisy

Nejsou evidovány žádné jiné zápisy.

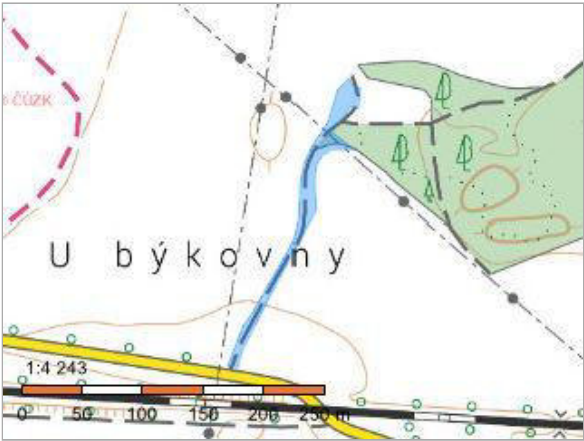
📌 Řízení, v rámci kterých byl k nemovitosti zapsán cenový údaj

Nemovitost je v územním obvodu, kde státní správu katastru nemovitostí ČR vykonává [Katastrální úřad pro Středočeský kraj](#), [Katastrální pracoviště Kolín](#)

Zobrazené údaje mají informativní charakter. Platnost dat k 14.08.2023 09:00.

Informace o pozemku

Parcelní číslo:	2602
Obec:	Starý Kolín [533700]
Katastrální území:	Starý Kolín [755052]
Číslo LV:	10001
Výměra [m²]:	2583
Typ parcely:	Parcela katastru nemovitostí
Mapový list:	DKM
Určení výměry:	Ze souřadnic v S-JTSK
Způsob využití:	ostatní komunikace
Druh pozemku:	ostatní plocha



Vlastníci, jiní oprávnění

Vlastnické právo	Podíl
Obec Starý Kolín, Náměstí 117, 28123 Starý Kolín	

Způsob ochrany nemovitosti

Nejsou evidovány žádné způsoby ochrany.

Seznam BPEJ

Parcela nemá evidované BPEJ.

Omezení vlastnického práva

Nejsou evidována žádná omezení.

Jiné zápisy

Nejsou evidovány žádné jiné zápisy.

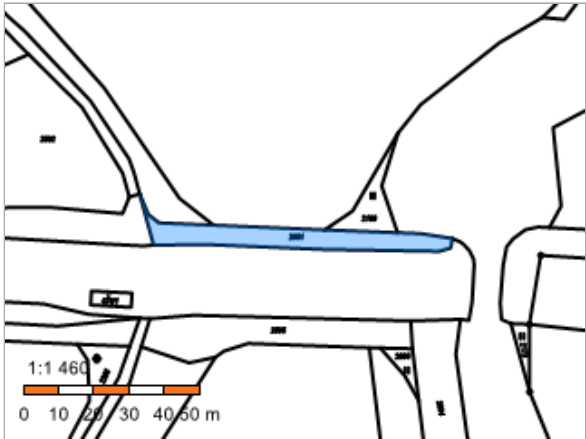
📌 Řízení, v rámci kterých byl k nemovitosti zapsán cenový údaj

Nemovitost je v územním obvodu, kde státní správu katastru nemovitostí ČR vykonává [Katastrální úřad pro Středočeský kraj](#), [Katastrální pracoviště Kolín](#)

Zobrazené údaje mají informativní charakter. Platnost dat k 14.08.2023 09:00.

Informace o pozemku

Parcelní číslo:	2681
Obec:	Starý Kolín [533700]
Katastrální území:	Starý Kolín [755052]
Číslo LV:	81
Výměra [m²]:	468
Typ parcely:	Parcela katastru nemovitostí
Mapový list:	DKM
Určení výměry:	Ze souřadnic v S-JTSK
Způsob využití:	ostatní komunikace
Druh pozemku:	ostatní plocha



Vlastníci, jiní oprávnění

Vlastnické právo	Podíl
Česká republika	
Právo hospodařit s majetkem státu	Podíl
Správa železnic, státní organizace, Dlážděná 1003/7, Nové Město, 11000 Praha 1	

Způsob ochrany nemovitosti

Nejsou evidovány žádné způsoby ochrany.

Seznam BPEJ

Parcela nemá evidované BPEJ.

Omezení vlastnického práva

Nejsou evidována žádná omezení.

Jiné zápisy

Nejsou evidovány žádné jiné zápisy.

📌 Řízení, v rámci kterých byl k nemovitosti zapsán cenový údaj

Nemovitost je v územním obvodu, kde státní správu katastru nemovitostí ČR vykonává [Katastrální úřad pro Středočeský kraj, Katastrální pracoviště Kolín](#)

Zobrazené údaje mají informativní charakter. Platnost dat k 14.08.2023 09:00.

Informace o pozemku

Parcelní číslo:	2682
Obec:	Starý Kolín [533700]
Katastrální území:	Starý Kolín [755052]
Číslo LV:	81
Výměra [m ²]:	8170
Typ parcely:	Parcela katastru nemovitostí
Mapový list:	DKM
Určení výměry:	Ze souřadnic v S-JTSK
Způsob využití:	ostatní komunikace
Druh pozemku:	ostatní plocha



Vlastníci, jiní oprávnění

Vlastnické právo	Podíl
Česká republika	
Právo hospodařit s majetkem státu	Podíl
Správa železnic, státní organizace, Dlážděná 1003/7, Nové Město, 11000 Praha 1	

Způsob ochrany nemovitosti

Nejsou evidovány žádné způsoby ochrany.

Seznam BPEJ

Parcela nemá evidované BPEJ.

Omezení vlastnického práva

Nejsou evidována žádná omezení.

Jiné zápisy

Nejsou evidovány žádné jiné zápisy.

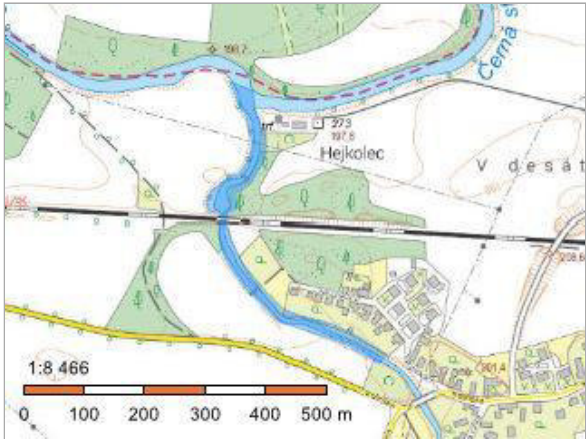
Řízení, v rámci kterých byl k nemovitosti zapsán cenový údaj

Nemovitost je v územním obvodu, kde státní správu katastru nemovitostí ČR vykonává [Katastrální úřad pro Středočeský kraj](#), [Katastrální pracoviště Kolín](#)

Zobrazené údaje mají informativní charakter. Platnost dat k 14.08.2023 09:00.

Informace o pozemku

Parcelní číslo:	2587
Obec:	Starý Kolín [533700]
Katastrální území:	Starý Kolín [755052]
Číslo LV:	780
Výměra [m²]:	14755
Typ parcely:	Parcela katastru nemovitostí
Mapový list:	DKM
Určení výměry:	Ze souřadnic v S-JTSK
Způsob využití:	koryto vodního toku přirozené nebo upravené
Druh pozemku:	vodní plocha



Vlastníci, jiní oprávnění

Vlastnické právo	Podíl
Česká republika	
Právo hospodařit s majetkem státu	Podíl
Povodí Labe, státní podnik, Víta Nejedlého 951/8, Slezské Předměstí, 50003 Hradec Králové	

Způsob ochrany nemovitosti

Nejsou evidovány žádné způsoby ochrany.

Seznam BPEJ

Parcela nemá evidované BPEJ.

Omezení vlastnického práva

Nejsou evidována žádná omezení.

Jiné zápisy

Nejsou evidovány žádné jiné zápisy.

📍 Řízení, v rámci kterých byl k nemovitosti zapsán cenový údaj

Nemovitost je v územním obvodu, kde státní správu katastru nemovitostí ČR vykonává [Katastrální úřad pro Středočeský kraj, Katastrální pracoviště Kolín](#)

Zobrazené údaje mají informativní charakter. Platnost dat k 14.08.2023 09:00.

Informace o pozemku

Parcelní číslo:	2596
Obec:	Starý Kolín [533700]
Katastrální území:	Starý Kolín [755052]
Číslo LV:	10001
Výměra [m ²]:	763
Typ parcely:	Parcela katastru nemovitostí
Mapový list:	DKM
Určení výměry:	Ze souřadnic v S-JTSK
Způsob využití:	ostatní komunikace
Druh pozemku:	ostatní plocha



Vlastníci, jiní oprávnění

Vlastnické právo	Podíl
Obec Starý Kolín, Náměstí 117, 28123 Starý Kolín	

Způsob ochrany nemovitosti

Nejsou evidovány žádné způsoby ochrany.

Seznam BPEJ

Parcela nemá evidované BPEJ.

Omezení vlastnického práva

Nejsou evidována žádná omezení.

Jiné zápisy

Nejsou evidovány žádné jiné zápisy.

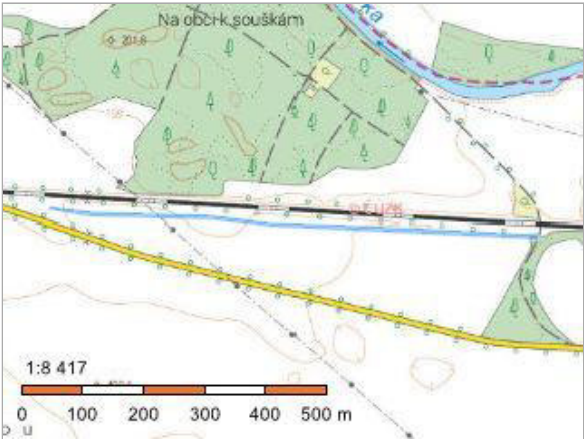
 Řízení, v rámci kterých byl k nemovitosti zapsán cenový údaj

Nemovitost je v územním obvodu, kde státní správu katastru nemovitostí ČR vykonává [Katastrální úřad pro Středočeský kraj, Katastrální pracoviště Kolín](#)

Zobrazené údaje mají informativní charakter. Platnost dat k 15.08.2023 09:00.

Informace o pozemku

Parcelní číslo:	2603
Obec:	Starý Kolín [533700]
Katastrální území:	Starý Kolín [755052]
Číslo LV:	10001
Výměra [m ²]:	4445
Typ parcely:	Parcela katastru nemovitostí
Mapový list:	DKM
Určení výměry:	Ze souřadnic v S-JTSK
Způsob využití:	ostatní komunikace
Druh pozemku:	ostatní plocha



Vlastníci, jiní oprávnění

Vlastnické právo	Podíl
Obec Starý Kolín, Náměstí 117, 28123 Starý Kolín	

Způsob ochrany nemovitosti

Nejsou evidovány žádné způsoby ochrany.

Seznam BPEJ

Parcela nemá evidované BPEJ.

Omezení vlastnického práva

Typ
Věcné břemeno (podle listiny)

Jiné zápisy

Nejsou evidovány žádné jiné zápisy.

 Řízení, v rámci kterých byl k nemovitosti zapsán cenový údaj

Nemovitost je v územním obvodu, kde státní správu katastru nemovitostí ČR vykonává [Katastrální úřad pro Středočeský kraj, Katastrální pracoviště Kolín](#)

Zobrazené údaje mají informativní charakter. Platnost dat k 15.08.2023 09:00.

Informace o pozemku

Parcelní číslo:	2273
Obec:	Starý Kolín [533700]
Katastrální území:	Starý Kolín [755052]
Číslo LV:	10001
Výměra [m ²]:	6398
Typ parcely:	Parcela katastru nemovitostí
Mapový list:	DKM
Určení výměry:	Ze souřadnic v S-JTSK
Druh pozemku:	trvalý travní porost



Vlastníci, jiní oprávnění

Vlastnické právo	Podíl
Obec Starý Kolín, Náměstí 117, 28123 Starý Kolín	

Způsob ochrany nemovitosti

Název
zemědělský půdní fond

Seznam BPEJ

BPEJ	Výměra
22210	5889
25600	509

Omezení vlastnického práva

Typ
Věcné břemeno (podle listiny)

Jiné zápisy

Nejsou evidovány žádné jiné zápisy.

Řízení, v rámci kterých byl k nemovitosti zapsán cenový údaj

Nemovitost je v územním obvodu, kde státní správu katastru nemovitostí ČR vykonává [Katastrální úřad pro Středočeský kraj, Katastrální pracoviště Kolín](#)

Zobrazené údaje mají informativní charakter. Platnost dat k 15.08.2023 07:00.

Příloha č.2

LISTY VLASTNICTVÍ

Data z webového portálu <https://nahlizenidokn.uzk.cz>

Platnost dat k 14.8.2023

Seznam nemovitostí na LV

Číslo LV:	81
Katastrální území:	Starý Kolín [755052]

Vlastníci, jiní oprávnění

Vlastnické právo	Podíl
Česká republika	
Právo hospodařit s majetkem státu	Podíl
Správa železnic, státní organizace, Dlážděná 1003/7, Nové Město, 11000 Praha 1	

Pozemky					
Parcelní číslo					
st. 161; součástí pozemku je stavba	1908/4	2231	2571	2653	
st. 672/1	1696/12	1908/5	2502	2590	2658
st. 678/1; součástí pozemku je stavba	1908/13	2504	2591	2665	
636/5	1696/97	1909/1	2525	2599	2681
793/1	1696/100	1909/4	2526	2606	2682
1696/1	1908/1	1909/5	2530	2613	2684
1696/11	1908/3	1931			

Stavby
Číslo

bez čp / č. ev., stavba pro dopravu, na pozemku p. č. st. 672/1, st. 672/2
--

Jednotky
Na LV nejsou zapsány žádné jednotky.

Práva stavby
Na LV nejsou zapsána žádná práva stavby.

Nemovitost je v územním obvodu, kde státní správu katastru nemovitostí ČR vykonává Katastrální úřad pro Středočeský kraj, Katastrální pracoviště Kolín
Zobrazené údaje mají informativní charakter. Platnost dat k 14.08.2023 09:00.

Seznam nemovitostí na LV

Číslo LV:	780
Katastrální území:	Starý Kolín [755052]

Vlastníci, jiní oprávnění

Vlastnické právo	Podíl
Česká republika	
Právo hospodařit s majetkem státu	Podíl
Povodí Labe, státní podnik, Víta Nejedlého 951/8, Slezské Předměstí, 50003 Hradec Králové	

Pozemky					
Parcelní číslo					
st. 705	1624/11	1624/19	1639/2	2589	2621
st. 735; součástí pozemku je stavba	1624/20	1937	2593	2622	
st. 788	1624/12	1624/21	2019	2594	2637
1624/2	1624/13	1624/22	2500	2614	2659
1624/3	1624/15	1624/23	2586	2619	2664
1624/4	1624/17	1639/1	2587	2620	2672
1624/10	1624/18				

Stavby
Na LV nejsou zapsány žádné stavby.

Jednotky
Na LV nejsou zapsány žádné jednotky.

Práva stavby
Na LV nejsou zapsána žádná práva stavby.

Evidované nesoulady se skutečným stavem
Řízení
ZDŘ-351/2023-204

Nemovitost je v územním obvodu, kde státní správu katastru nemovitostí ČR vykonává Katastrální úřad pro Středočeský kraj, Katastrální pracoviště Kolín
Zobrazené údaje mají informativní charakter. Platnost dat k 14.08.2023 11:00.

Seznam nemovitostí na LV

Číslo LV:	900
Katastrální území:	Starý Kolín [755052]

Vlastníci, jiní oprávnění

Vlastnické právo	Podíl
Česká republika	
Hospodaření se svěřeným majetkem kraje	Podíl
Krajská správa a údržba silnic Středočeského kraje, příspěvková organizace, Zborovská 81/11, Smíchov, 15000 Praha 5	

Pozemky					
Parcelní číslo					
1573/1	1614/2	1623/43	2604	2644	2649
1573/4	1615/2	2597	2628	2646	2661
1582/1	1623/16	2601	2633	2648	

Stavby
Na LV nejsou zapsány žádné stavby.

Jednotky
Na LV nejsou zapsány žádné jednotky.

Práva stavby
Na LV nejsou zapsána žádná práva stavby.

Nemovitost je v územním obvodu, kde státní správu katastru nemovitostí ČR vykonává Katastrální úřad pro Středočeský kraj, Katastrální pracoviště Kolín
Zobrazené údaje mají informativní charakter. Platnost dat k 14.08.2023 09:00.

Seznam nemovitostí na LV

Číslo LV:	10001
Katastrální území:	Starý Kolín [755052]

Vlastníci, jiní oprávnění

Vlastnické právo	Podíl
Obec Starý Kolín, Náměstí 117, 28123 Starý Kolín	

Pozemky					
Parcelní číslo					
st. 39/1; součástí pozemku je stavba	1329/16	1718/7	2182	2579	
st. 43/4; součástí pozemku je stavba	1329/31	1718/13	2185	2582	
st. 43/5; součástí pozemku je stavba	1329/41	1755/2	2186	2583	
st. 51/1; součástí pozemku je stavba	1557/1	1755/7	2193	2584	
st. 53; součástí pozemku je stavba	1557/3	1755/8	2195	2585	
st. 103; součástí pozemku je stavba	1564/1	1755/9	2212	2588	
st. 208; součástí pozemku je stavba	1564/2	1755/10	2226	2592	
st. 237; součástí pozemku je stavba	1564/10	1755/12	2227	2595	
st. 414	631/57	1565/2	1755/13	2228	2596
st. 420	638/3	1573/2	1755/14	2229	2598
st. 447; součástí pozemku je stavba	1593/1	1755/40	2233	2600	
st. 467/1; součástí pozemku je stavba	1595	1755/50	2265	2602	
st. 492; součástí pozemku je stavba	1600/3	1755/51	2266	2603	
st. 499	650/1	1600/5	1755/52	2273	2605
st. 544; součástí pozemku je stavba	1600/6	1755/53	2283	2607	
st. 559; součástí pozemku je stavba	1600/7	1755/54	2285	2608	
st. 583; součástí pozemku je stavba	1603	1755/55	2312	2609	
st. 585; součástí pozemku je stavba	1605	1755/56	2314	2610	
st. 591; součástí pozemku je stavba	1606/8	1756/5	2328	2611	
st. 592; součástí pozemku je stavba	1609/4	1762	2346	2612	
st. 630	654/4	1613	1800	2349	2615
st. 744; součástí pozemku je stavba	1614/1	1801/4	2351	2616	
st. 789; součástí pozemku je stavba	1615/1	1904/3	2356	2617	
45068	654/5	1616/2	1905	2357	2618
45043	654/6	1616/3	1906/10	2377	2623
31/9	656/5	1616/4	1907/10	2379	2624
31/57	658	1621/2	1908/2	2390	2625
101/17	664/2	1622/2	1908/14	2427	2626
101/18	669/1	1622/3	1913	2431	2627
119/4	669/5	1623/1	1919	2432	2629
133/2	669/7	1623/2	1920	2438	2631
136/1	669/12	1623/7	1942	2440	2632
136/2	669/13	1623/8	1951	2443	2634
153/1	995/1	1623/12	1999	2448	2635
155/1	995/2	1623/13	2009	2451	2636
188	1028/3	1623/14	2010	2454	2638
190/2	1028/4	1623/15	2014	2470	2639
195/1	1035/4	1623/17	2016	2471	2640
195/10	1036/2	1623/18	2017	2472	2641
195/13	1043/1	1623/21	2018	2475	2642
205/4	1043/3	1623/22	2023	2476	2643
207/9	1045/11	1623/23	2033	2478	2645
207/47	1045/12	1623/31	2045	2479	2647
207/48	1045/13	1623/33	2060	2486	2650
207/49	1045/14	1623/34	2061	2488	2651
207/50	1045/18	1623/39	2067	2489	2652
548/1	1068/1	1623/40	2074	2495	2654
579/7	1068/2	1623/41	2090	2506	2655
579/41	1101/8	1623/42	2094	2507	2657

Seznam nemovitostí na LV

Číslo LV:	10001
Katastrální území:	Starý Kolín [755052]

Vlastníci, jiní oprávnění

Vlastnické právo	Podíl
Obec Starý Kolín, Náměstí 117, 28123 Starý Kolín	

Pozemky					
Parcelní číslo					
584/2	1110/1	1623/44	2096	2508	2660
585/2	1110/2	1630/4	2099	2527	2663
585/20	1110/3	1630/8	2108	2528	2666
585/25	1110/6	1659/1	2120	2533	2667
585/26	1112/39	1676	2130	2534	2668
624/11	1115	1677/2	2135	2535	2669
624/15	1323/1	1677/4	2136	2548	2673
624/25	1324/11	1692/1	2163	2551	2674
624/45	1325/1	1696/101	2166	2552	2676
624/90	1326/3	1713/5	2168	2564	2677
631/29	1326/4	1718/6	2172	2573	2679

Stavby
Na LV nejsou zapsány žádné stavby.

Jednotky
Na LV nejsou zapsány žádné jednotky.

Práva stavby
Na LV nejsou zapsána žádná práva stavby.

Evidované nesoulady se skutečným stavem
Řízení
ZDŘ-282/2023-204

Nemovitost je v územním obvodu, kde státní správu katastru nemovitostí ČR vykonává Katastrální úřad pro Středočeský kraj, Katastrální pracoviště Kolín
Zobrazené údaje mají informativní charakter. Platnost dat k 14.08.2023 11:00.

Příloha č.3

MISTOPISY_ZBPTU1501KM343_343

Data byla poskytnuta investorem stavby a jsou uloženy v archivu SŽG Praha

Bodové pole bylo vyhotoveno firmou GEOŠRAFO s.r.o v roce 2015 a splňuje TKP staveb státního drah.

GEODETICKÉ ÚDAJE

Výpis z databáze Železničního bodového pole

Databáze: **szgdb** ----- Umístěná v: localhost : 5432

Pracoviště: **SŽG Praha, pracoviště Pardubice** - 10. 02. 2020 07:09:10 - Zita, Leoš

!!! NEŘÍZENÁ KOPIE !!!

str. 1/6

Traťový úsek: **1501** Česká Třebová os.n.(vč.)(bez seř.n) - Praha Masarykovo nádraží (včetně)
Definiční úsek: **26** Záboří nad Labem - Kolín
Číslo bodu: **1306** km: **341,800** Katastrální území: Starý Kolín

Souřadnice JTSK

Y = 682486,900

X = 1059580,732

Nadm. výška 199,521

Souřadnice ETRS89

Latitude

Longitude

El. High

Výškový systém: Bpv

Typ určení výšky: Nivelací

Typ určení bodu: POL

Třída přesnosti: 2

Splnění TKP: ANO

Druh stabilizace: vrtule

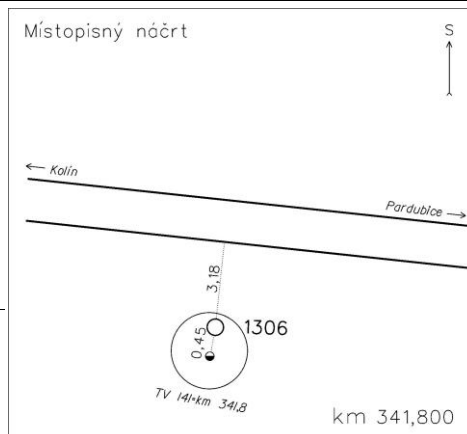
Poznámka: vrtule

Vyhotovil: SŽG Praha, pracoviště Pardubice

Platnost (od – do): 15. 6. 2015 -

Transformační klíč:

Původ bodu: G90272D29011



Traťový úsek: **1501** Česká Třebová os.n.(vč.)(bez seř.n) - Praha Masarykovo nádraží (včetně)
Definiční úsek: **26** Záboří nad Labem - Kolín
Číslo bodu: **1307** km: **341,992** Katastrální území: Starý Kolín

Souřadnice JTSK

Y = 682708,657

X = 1059557,383

Nadm. výška 199,495

Souřadnice ETRS89

Latitude

Longitude

El. High

Výškový systém: Bpv

Typ určení výšky: Nivelací

Typ určení bodu: POL

Třída přesnosti: 2

Splnění TKP: ANO

Druh stabilizace: vrtule

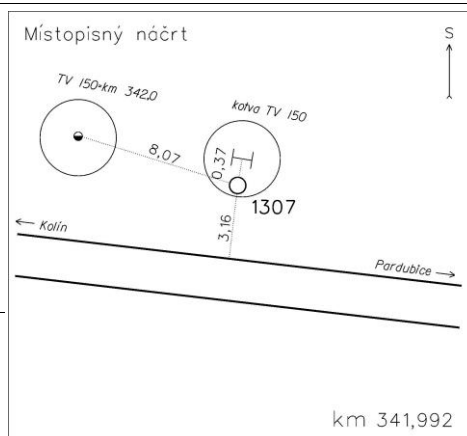
Poznámka: vrtule

Vyhotovil: SŽG Praha, pracoviště Pardubice

Platnost (od – do): 15. 6. 2015 -

Transformační klíč:

Původ bodu: G90272D29011



GEODETICKÉ ÚDAJE

Výpis z databáze Železničního bodového pole

Databáze: **szqdb** ----- Umístěná v: localhost : 5432

Pracoviště: **SŽG Praha, pracoviště Pardubice** - 10. 02. 2020 07:09:10 - Zíta, Leoš

!!! NEŘÍZENÁ KOPIE !!!

str. 2/6

Traťový úsek:		1501	Česká Třebová os.n.(vč.)(bez seř.n) - Praha Masarykovo nádraží (včetně)	
Definiční úsek:		26	Záboří nad Labem - Kolín	
Číslo bodu:		4781	km: 342,200 Katastrální území: Starý Kolín	
<div><div>Souřadnice</div><div>JTSK</div><div>Y = 682898,110</div><div>X = 1059556,523</div><div>Nadm. výška 199,465</div><div>Souřadnice</div><div>ETRS89</div><div>Latitude N 50°0'37.31616"</div><div>Longitude E 15°16'50.97164"</div><div>El. High 243.725</div></div>		<div><div>Místopisný náčrt</div><div></div></div>		<div></div> <div></div>
Výškový systém:		Bpv		
Typ určení výšky:		Nivelací		
Typ určení bodu:		GNSS		
Třída přesnosti:		1		
Splnění TKP:		ANO		
Druh stabilizace:		virtule		
Poznámka:		virtule: ETRF 2000		
Vyhotovil:		SŽG Praha, pracoviště Pardubice		
Platnost (od – do):		15. 6. 2015 -		
Transformační klíč:		1201-Čáslav-Kolín		
Původ bodu:		G90272D29011		

Traťový úsek:		1501	Česká Třebová os.n.(vč.)(bez seř.n) - Praha Masarykovo nádraží (včetně)	
Definiční úsek:		26	Záboří nad Labem - Kolín	
Číslo bodu:		1308	km: 342,400 Katastrální území: Starý Kolín	
<div><div>Souřadnice</div><div>JTSK</div><div>Y = 683116,158</div><div>X = 1059533,501</div><div>Nadm. výška 199,333</div><div>Souřadnice</div><div>ETRS89</div><div>Latitude</div><div>Longitude</div><div>El. High</div></div>		<div><div>Místopisný náčrt</div><div></div></div>		<div></div> <div></div>
Výškový systém:		Bpv		
Typ určení výšky:		Nivelací		
Typ určení bodu:		POL		
Třída přesnosti:		2		
Splnění TKP:		ANO		
Druh stabilizace:		virtule		
Poznámka:		virtule		
Vyhotovil:		SŽG Praha, pracoviště Pardubice		
Platnost (od – do):		15. 6. 2015 -		
Transformační klíč:				
Původ bodu:		G90272D29011		

GEODETICKÉ ÚDAJE

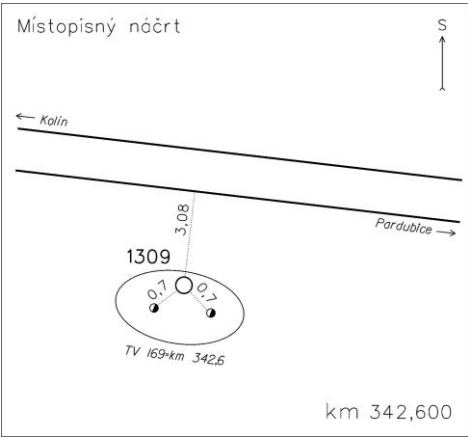

Výpis z databáze Železničního bodového pole

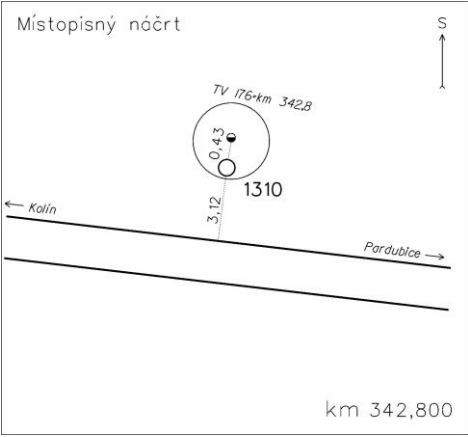

Databáze: **szgdb** ----- Umístěná v: localhost : 5432

Pracoviště: **SŽG Praha, pracoviště Pardubice** - 10. 02. 2020 07:09:10 - Zita, Leoš

!!! NEŘÍZENÁ KOPIE !!!

str. 3/6

<i>Traťový úsek:</i>	1501	Česká Třebová os.n.(vč.)(bez seř.n) - Praha Masarykovo nádraží (včetně)
<i>Definiční úsek:</i>	26	Záboří nad Labem - Kolín
<i>Číslo bodu:</i>	1309	km: 342,600 Katastrální území: Starý Kolín
Souřadnice JTSK		
Y =	683298,553	
X =	1059533,070	
Nadm. výška	199,309	
Souřadnice ETRS89		
Latitude		
Longitude		
El. High		
<i>Výškový systém:</i>	Bpv	
<i>Typ určení výšky:</i>	Nivelací	
<i>Typ určení bodu:</i>	POL	
<i>Třída přesnosti:</i>	2	
<i>Splnění TKP:</i>	ANO	
<i>Druh stabilizace:</i>	virtule	
<i>Poznámka:</i>	virtule	
<i>Vyhotovil:</i>	SŽG Praha, pracoviště Pardubice	
<i>Platnost (od – do):</i>	15. 6. 2015 -	
<i>Transformační klíč:</i>		
<i>Původ bodu:</i>	G90272D29011	

<i>Traťový úsek:</i>	1501	Česká Třebová os.n.(vč.)(bez seř.n) - Praha Masarykovo nádraží (včetně)
<i>Definiční úsek:</i>	26	Záboří nad Labem - Kolín
<i>Číslo bodu:</i>	1310	km: 342,800 Katastrální území: Starý Kolín
Souřadnice JTSK		
Y =	683481,336	
X =	1059512,126	
Nadm. výška	199,231	
Souřadnice ETRS89		
Latitude		
Longitude		
El. High		
<i>Výškový systém:</i>	Bpv	
<i>Typ určení výšky:</i>	Nivelací	
<i>Typ určení bodu:</i>	POL	
<i>Třída přesnosti:</i>	2	
<i>Splnění TKP:</i>	ANO	
<i>Druh stabilizace:</i>	virtule	
<i>Poznámka:</i>	virtule	
<i>Vyhotovil:</i>	SŽG Praha, pracoviště Pardubice	
<i>Platnost (od – do):</i>	15. 6. 2015 -	
<i>Transformační klíč:</i>		
<i>Původ bodu:</i>	G90272D29011	

GEODETICKÉ ÚDAJE

Výpis z databáze Železničního bodového pole

Databáze: **szgdb** ----- Umístěná v: localhost : 5432

Pracoviště: **SŽG Praha, pracoviště Pardubice** - 10. 02. 2020 07:09:10 - Zita, Leoš

!!! NEŘÍZENÁ KOPIE !!!

str. 4/6

<i>Traťový úsek:</i>	1501	Česká Třebová os.n.(vč.)(bez seř.n) - Praha Masarykovo nádraží (včetně)
<i>Definiční úsek:</i>	26	Záboří nad Labem - Kolín
<i>Číslo bodu:</i>	1311	km: 343,000 Katastrální území: Starý Kolín

Souřadnice JTSK

Y = 683653,780

X = 1059512,400

Nadm. výška 199,081

Souřadnice ETRS89

Latitude

Longitude

El. High

Výškový systém: Bpv

Typ určení výšky: Nivelací

Typ určení bodu: POL

Třída přesnosti: 2

Splnění TKP: ANO

Druh stabilizace: vrtule

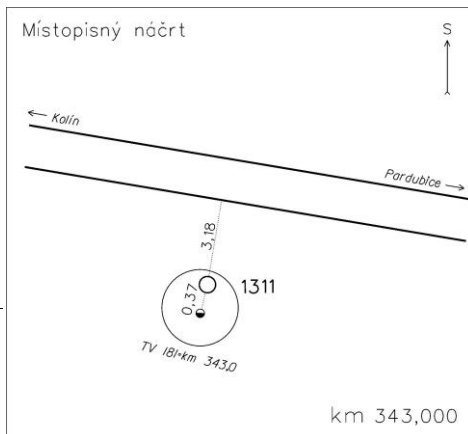
Poznámka: vrtule

Vyhotovil: SŽG Praha, pracoviště Pardubice

Platnost (od – do): 15. 6. 2015 -

Transformační klíč:

Původ bodu: G90272D29011



<i>Traťový úsek:</i>	1501	Česká Třebová os.n.(vč.)(bez seř.n) - Praha Masarykovo nádraží (včetně)
<i>Definiční úsek:</i>	26	Záboří nad Labem - Kolín
<i>Číslo bodu:</i>	1312	km: 343,151 Katastrální území: Starý Kolín

Souřadnice JTSK

Y = 683837,049

X = 1059491,372

Nadm. výška 199,118

Souřadnice ETRS89

Latitude

Longitude

El. High

Výškový systém: Bpv

Typ určení výšky: Nivelací

Typ určení bodu: POL

Třída přesnosti: 2

Splnění TKP: ANO

Druh stabilizace: vrtule

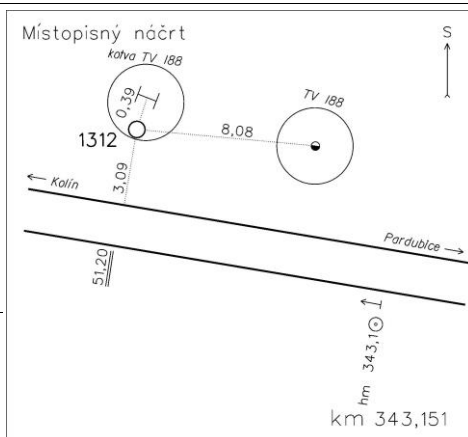
Poznámka: vrtule

Vyhotovil: SŽG Praha, pracoviště Pardubice

Platnost (od – do): 15. 6. 2015 -

Transformační klíč:

Původ bodu: G90272D29011



GEODETICKÉ ÚDAJE

Výpis z databáze Železničního bodového pole

Databáze: **szgdb** ----- Umístěná v: localhost : 5432

Pracoviště: **SŽG Praha, pracoviště Pardubice** - 10. 02. 2020 07:09:10 - Zlita, Leoš

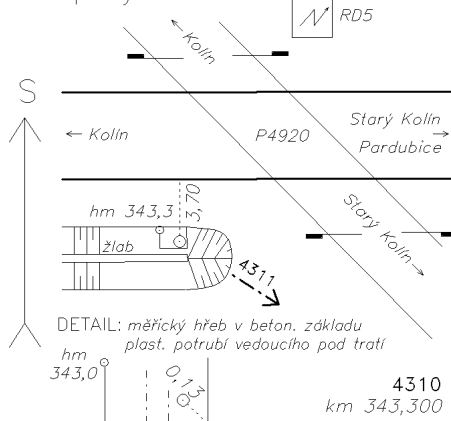
!!! NEŘÍZENÁ KOPIE !!!

str. 5/6

Traťový úsek: **1501** Česká Třebová os.n.(vč.)(bez seř.n) - Praha Masarykovo nádraží (včetně)
Definiční úsek: **26** Záboří nad Labem - Kolín
Číslo bodu: **4310** km: **343,300** Katastrální území: Starý Kolín

Souřadnice JTSK
Y = 683985,654
X = 1059493,544
Nadm. výška 198,305
Souřadnice ETRS89
Latitude N 50°0'34.93634"
Longitude E 15°15'56.38129"
El. High 242.567
Výškový systém: Bpv
Typ určení výšky: Nivelací
Typ určení bodu: GNSS
Třída přesnosti: 1
Splnění TKP: ANO
Druh stabilizace: hřeb

Místopisný náčrt



Poznámka: měřický hřeb v beton.propusti : ETRF 2000
Vyhotovil: SŽG Praha, pracoviště Praha
Platnost (od – do): 10. 4. 2015 -
Transformační klíč: 1201-Caslav-Kolín (SŽG 2014)
Původ bodu: G90272C29080

Traťový úsek: **1501** Česká Třebová os.n.(vč.)(bez seř.n) - Praha Masarykovo nádraží (včetně)
Definiční úsek: **26** Záboří nad Labem - Kolín
Číslo bodu: **1997** km: **343,443** Katastrální území: Starý Kolín

Souřadnice JTSK
Y = 684128,203
X = 1059474,398
Nadm. výška 198,941
Souřadnice ETRS89
Latitude
Longitude
El. High
Výškový systém: Bpv
Typ určení výšky: Nivelací
Typ určení bodu: POL
Třída přesnosti: 2
Splnění TKP: ANO
Druh stabilizace: vrtule



Poznámka: vrtule v dvojáku TV 198: pův. č. 21701
Vyhotovil: SŽG Praha, pracoviště Praha
Platnost (od – do): 10. 4. 2015 -
Transformační klíč:
Původ bodu: G90272C29080

GEODETICKÉ ÚDAJE

Výpis z databáze Železničního bodového pole

Databáze: **szgdb** ----- Umístěná v: localhost : 5432

Pracoviště: **SŽG Praha, pracoviště Pardubice** - 10. 02. 2020 07:09:10 - Zíta, Leoš

!!! NEŘÍZENÁ KOPIE !!!

str. 6/6

<i>Traťový úsek:</i>	1501	Česká Třebová os.n.(vč.)(bez seř.n) - Praha Masarykovo nádraží (včetně)
<i>Definiční úsek:</i>	26	Záboří nad Labem - Kolín
<i>Číslo bodu:</i>	1998	km: 343,630 Katastrální území: Starý Kolín

Souřadnice JTSK

Y = 684310,257

X = 1059463,500

Nadm. výška 198,896

Souřadnice ETRS89

Latitude

Longitude

El. High

Výškový systém: Bpv

Typ určení výšky: Nivelací

Typ určení bodu: POL

Třída přesnosti: 2

Splnění TKP: ANO

Druh stabilizace: vrtule



Poznámka: vrtule v TV 204

Vyhotovil: SŽG Praha, pracoviště Praha

Platnost (od – do): 10. 4. 2015 -

Transformační klíč:

Původ bodu: G90272C29080

Příloha č.4

MISTOPISY_SNS

Data z webového portálu <https://ags.uzk.cz/geoprohlize/>

Platnost dat k 14.8. - 15.8.2023

NIVELAČNÍ ÚDAJE

Nivelační pořad: Jf02 Kolín-Záboří n/Labem						
Předchozí bod	Nivelační bod	Délka v km		Nadmořská výška Bpv	Výška z roku	
		oddílu	od počátku			
Jf02-11	Jf02-12	0.383	4.497	199.730 m	1936	
<p>Místopisný popis: Starý Kolín, strážní domek č.288</p>		<p>Místopis:</p> <p>Místopis nevyhotoven</p>				
<p>Stav a stáří objektu: v km 343.280 železnice Kolín-Česká Třebová, V štítová strana, na soklu</p> <p>Poznámky: 1/bod č.17 pořadu J 10 Záboří nad Labem-Starý Kolín z r.1936</p>		<p>Úz. jednotka: 320405201</p> <p>Okres: Kolín</p> <p>Obec: Starý Kolín</p> <p>Kat. území: Starý Kolín</p> <p>Vlastník/parc. č.: /</p>				
ZM-50	13-32		SMO-5	KOLÍN 3-9		
Druh zn.	Stupeň stab.	Stabilizoval	Druh bodu	Souřadnice v S-JTSK		
Č	4	MVP		Y	683964 m	dig.
	Druh stab.	Praha		X	1059480 m	
	N	1936				
Zeměpisná délka		Zeměpisná šířka	Gs	Gn	Ba	
0° 0' 0,0"		0° 0' 0,0"	0 mgal	0 mgal	0 mgal	
Datum: 15.8.2023						

NIVELAČNÍ ÚDAJE

Nivelační pořad: Jf02 Kolín-Záboří n/Labem						
Předchozí bod	Nivelační bod	Délka v km		Nadmořská výška Bpv	Výška z roku	
		oddílu	od počátku			
Jf02-12	Jf02-13	0.189	4.686	199.339 m	1936	
Místopisný popis: Starý Kolín, železniční propust		Místopis: Místopis nevyhotoven				
Stav a stáří objektu: v km 343.090 železnice Kolín-Česká Třebová, shora v krycí desce Poznámky: 1/bod č.16 pořadu J 10 Záboří nad Labem-Starý Kolín z r.1936		Úz. jednotka: 320405201 Okres: Kolín Obec: Starý Kolín Kat. území: Starý Kolín Vlastník/parc. č.: /				
ZM-50	13-32		SMO-5	KOLÍN 3-9		
Druh zn.	Stupeň stab.	Stabilizoval	Druh bodu	Souřadnice v S-JTSK		
H	4	MVP		Y	683761 m	dig.
	Druh stab.	Praha		X	1059498 m	
	J	1936				
Zeměpisná délka		Zeměpisná šířka	Gs	Gn	Ba	
0° 0' 0,0"		0° 0' 0,0"	0 mgal	0 mgal	0 mgal	
Datum: 15.8.2023						

NIVELAČNÍ ÚDAJE

Nivelační pořad: Jf02 Kolín-Záboří n/Labem						
Předchozí bod	Nivelační bod	Délka v km		Nadmořská výška Bpv	Výška z roku	
		oddílu	od počátku			
Jf02-13	Jf02-14	0.699	5.385	200.163 m	1936	
<p>Místopisný popis: Starý Kolín, strážní domek č.287</p>		<p>Místopis: Místopis nevyhotoven</p>				
<p>Stav a stáří objektu: v km 342.388 železnice Kolín-Česká Třebová, Z štítová strana, na soklu</p> <p>Poznámky: 1/bod č.15 pořadu J 10 Záboří nad Labem-Starý Kolín z.r.1936</p>		<p>Úz. jednotka: 320405201</p> <p>Okres: Kolín</p> <p>Obec: Starý Kolín</p> <p>Kat. území: Starý Kolín</p> <p>Vlastník/parc. č.: /</p>				
ZM-50	13-32		SMO-5	KOLÍN 3-9		
Druh zn.	Stupeň stab.	Stabilizoval	Druh bodu	Souřadnice v S-JTSK		
Č	4	MMP		Y	683073 m	dig.
	Druh stab.	Praha		X	1059533 m	
	J	1936				
Zeměpisná délka		Zeměpisná šířka	Gs	Gn	Ba	
0° 0' 0,0"		0° 0' 0,0"	0 mgal	0 mgal	0 mgal	
Datum: 14.8.2023						

NIVELAČNÍ ÚDAJE

Nivelační pořad: Jf02 Kolín-Záboří n/Labem						
Předchozí bod	Nivelační bod	Délka v km		Nadmořská výška Bpv	Výška z roku	
		oddílu	od počátku			
Jf02-14	Jf02-15	0.215	5.600	199.803 m	1936	
<p>Místopisný popis: Starý Kolín, železniční propust</p>		<p>Místopis: Místopis nevyhotoven</p>				
<p>Stav a stáří objektu: v km 342.228 železnice Kolín-Česká Třebová, shora v krycí desce opěrného pilíře</p> <p>Poznámky: 1/bod č.14 pořadu J 10 Záboří nad Labem-Starý Kolín z r.1936</p>		<p>Úz. jednotka: 320405201</p> <p>Okres: Kolín</p> <p>Obec: Starý Kolín</p> <p>Kat. území: Starý Kolín</p> <p>Vlastník/parc. č.: /</p>				
ZM-50	13-32		SMO-5	KOLÍN 3-9		
Druh zn.	Stupeň stab.	Stabilizoval	Druh bodu	Souřadnice v S-JTSK		
H	4	MVP		Y	682923 m	dig.
	Druh stab.	Praha		X	1059537 m	
	J	1936				
Zeměpisná délka		Zeměpisná šířka	Gs	Gn	Ba	
0° 0' 0,0"		0° 0' 0,0"	0 mgal	0 mgal	0 mgal	
Datum: 14.8.2023						

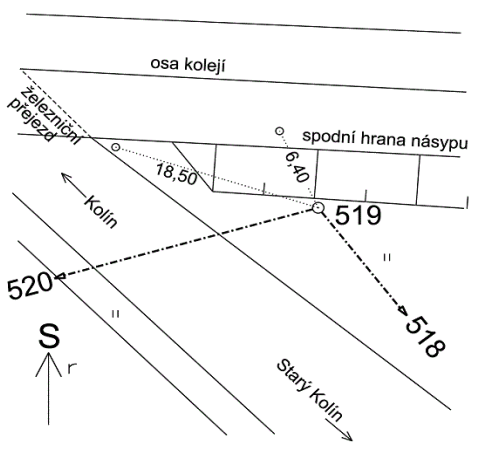
NIVELAČNÍ ÚDAJE

Nivelační pořad: Jf02 Kolín-Záboří n/Labem						
Předchozí bod	Nivelační bod	Délka v km		Nadmořská výška Bpv	Výška z roku	
		oddílu	od počátku			
Jf02-15	Jf02-16	0.699	6.299	199.334 m	1936	
<p>Místopisný popis: Starý Kolín, dům č.p.61</p>		<p>Místopis:</p> <p>Místopis nevyhotoven</p>				
<p>Stav a stáří objektu: průčelí domu, na soklu</p> <p>Poznámky: 1/bod č.13 pořadu J 10 Záboří nad Labem-Starý Kolín z r.1936</p>		<p>Úz. jednotka: 320405201</p> <p>Okres: Kolín</p> <p>Obec: Starý Kolín</p> <p>Kat. území: Starý Kolín</p> <p>Vlastník/parc. č.: /</p>				
ZM-50	13-32		SMO-5	KOLÍN 2-9		
Druh zn.	Stupeň stab.	Stabilizoval	Druh bodu	Souřadnice v S-JTSK		
Č	3	MVP		Y	682240 m	dig.
	Druh stab.	Praha				
	N	1936		X	1059631 m	
Zeměpisná délka		Zeměpisná šířka	Gs	Gn	Ba	
0° 0' 0,0"		0° 0' 0,0"	0 mgal	0 mgal	0 mgal	
Datum: 14.8.2023						

Kat. území **755052 Starý Kolín**
Obec **533700 Starý Kolín**
Okres **CZ0204 Kolín**

<div>Bod</div> <div>Verze:</div>	<div>515</div> <div>1</div>	<div>Bod zřídil</div> <div>(jméno, rok)</div> <div>Platnost od:</div>	<div>Geodetales Chrudim,</div> <div>2018</div> <div>01.03.2018</div>	<div>Y</div> <div>X</div>	<div>682230,65</div> <div>1059560,31</div>	<div>SM5</div> <div>Místopisný náčrt</div>	<div>KOLÍN 2-9</div> <div></div>
<div>Popis, způsob stabilizace a určení bodu</div> <div>Bod leží v travnaté ploše u silnice.</div> <div>Bodem je závrtný betonový znak.</div> <div>Určen metodou GNSS.</div>				<div>nadm.</div> <div>výška</div> <div>Bpv.</div> <div>Detail</div>	<div>GNSS</div> <div>198,75</div>		
<div>Poznámka</div>							
<div>ETRS89</div>							

Kat. území **755052 Starý Kolín**
Obec **533700 Starý Kolín**
Okres **CZ0204 Kolín**

Bod	519	Bod zřídil (jméno, rok)	Geodetales Chrudim, 2018	Y	683942,70	SM5	KOLÍN 3-9
Verze:	1	Platnost od:	01.03.2018	X	1059498,72	Místopisný náčrt	
Popis, způsob stabilizace a určení bodu Bod leží v travnaté ploše u přejezdu. Bodem je závrtný betonový znak. Určen metodou GNSS.				nadm. výška Bpv.	GNSS 198,82		
Poznámka ETRS89				Detail			

KATASTRÁLNÍ ÚŘAD PRO STŘEDOČESKÝ KRAJ

Pod sídlištěm 1800/9, Kobylisy, 18212 Praha 8
IČO: 00213683, telefon: 284 043 091, fax: 284 043 013,
e-mail: ku.prostredokraj@cuzk.cz, ID datové schránky: hi4adnw

PROJEKT servis spol. s r. o.
U Elektry 830/2b
Hloubětín
19800 Praha 9

Č. j.:
Vaše č. j.: CJ-O-2023-085

Vyřizuje: Ing. František Koupil
Tel.: 284 043 278

Praha 15. srpna 2023

Vyjádření k žádosti o zrušení či přemístění nivelačních bodů

Katastrální úřad pro Středočeský kraj, Odbor obnovy katastrálního operátu, obdržel Vaši žádost o zrušení či přemístění nivelačních bodů Jf02-14 a Jf02-15, nacházejících se na pozemcích parc. č. 2682 a 2590 v katastrálním území Starý Kolín obce Starý Kolín. Nivelační značky se dle Vašeho sdělení nachází v místech plánované výstavby nových komunikací a mostu jako náhrady stávajícího železničního přejezdu.

Výstavba uvedené dopravní infrastruktury je oprávněným důvodem pro přemístění či zrušení předmětných bodů. Vyjadřuji tímto tedy **souhlas s odstraněním a zrušením** výše uvedených nivelačních bodů Jf02-14 a Jf02-15. Jelikož přemístění bodů neplánujeme, stanovuji jako podmínku pro zrušení bodů jejich odstranění a likvidaci v rámci stavebních prací na vlastní náklad stavebníka.

Body budou následně zrušeny také v databázi bodových polí.

S pozdravem

Ing. Dana Škeříková
ředitelka Odboru OKO

Ing. Dana Škeříková
Digitálně podepsal
Ing. Dana Škeříková
Datum: 2023.08.15
15:10:25 +02'00'